

Bundesrepublik
Deutschland



Hamburg (HH)



Bremen



Berlin

Anleitung Geographievokabeln Deutschland

1. Man verteile die 144 Geographiekarten (am besten laminiert) durcheinander gemischt mit viel Zwischenraum zum Durchgehen auf dem Boden im Klassenzimmer, in der Turnhalle oder auf dem Pausenplatz. *(Variante: man kann die Karten auch wie auf einer imaginären Deutschlandkarte auslegen).*









2. Die Schüler:innen werden in Gruppen von 3-4 aufgeteilt. Sie haben alle ein Unterlagenbrett, einen Stift und das blanko Geographieblatt „Geographie Deutschland Aufgaben“ bei sich.

3. Die Schüler:innen müssen nun zwischen den Geographiekarten herumlaufen und die „Geographievokabeln“ in die entsprechende Tabelle eintragen. *(Variante 1: Man kann den Schüler:innen auch nur ein weißes Blatt geben und sie müssen selbständig eine sinnvolle An-, bzw. Zuordnung der Geographievokabeln auf ihrem Blatt finden, bzw. selbständig eine Tabelle entwerfen. Variante 2: Man kann statt jeweils 11 Karten pro Land auch bei einem ersten Durchgang weniger Karten pro Land austeilen, z.B. Bundesland, Hauptstadt und Wappen, o.ä.. Am nächsten Tag kann man die restlichen Karten auslegen oder noch einmal zur Wiederholung neu mit allen Karten starten.)*

4. Nachdem die Schüler:innen einige Male in Bewegung die Tabelle ausgefüllt haben, können sie in den nächsten Tagen und Wochen die (schwarzen) Geographievokabeln auswendig lernen.

Die Anleitungen sind für die verschiedenen Geographiegebiete jeweils gleich

Geographie Deutschland Suchspiel Aufgaben 1

Nr.	Wappen	Bundesland	Kürzel	Hauptstadt	Grossstädte	Flüsse	größter See	höchster Berg	Meer
1									
2									
3									
4									
5									
6									
7									
8									

grüne Namen und Zahlen müssen nicht gelernt werden

Geographie Deutschland Suchspiel Lösungen 2

Nr.	Wappen	Bundesland	Kürzel	Hauptstadt	Grossstädte	Flüsse	größter See	höchster Berg	Meer
9		Nieder-sachsen	NI	Hannover	Braunschweig Oldenburg Göttingen	Elbe Weser Ems	Steinhuder Meer	Wurmberg 971m	Nordsee
10		Nordrhein-Westfalen	NRW	Düsseldorf	Köln Dortmund Essen	Rhein Ems Weser	Möhnesee	Langenberg, 843m	x
11		Rheinland-Pfalz	RP	Mainz	Ludwigshafen Kaiserslautern Koblenz	Rhein Mosel	Laacher See	Erbeskopf, 816m	x
12		Saarland	SL	Saarbrücken	Neunkirchen Saarlouis Homburg	Saar	Bostalsee	Dollberg, 695m	x
13		Sachsen	SN	Dresden	Leipzig Chemnitz Zwickau	Elbe Spree	Große Goitzschesee	Fichtelberg, 1215m	x
14		Sachsen-Anhalt	ST	Magdeburg	Halle Dessau Naumburg	Elbe Saale	Geiseltalsee	Brocken, 1141m	x
15		Schleswig-Holstein	SH	Kiel	Lübeck Flensburg Schleswig	Eider Trave	Großer Plöner See	Bungsberg 167m	Nordsee Ostsee
16		Thüringen	TH	Erfurt	Jena Gera Weimar	Saale Werra	Bleiloch- Talsperre	Großer Beerberg, 982m	x

grüne Namen und Zahlen müssen nicht gelernt werden

1



Bundesland

BADEN- WÜRTTEMBERG

2 

BY





Havel Spree



7



Frankfurt
Kassel
Gießen



8



Müritz

(größter innerdeutscher See mit 112qkm;
bis zu 31m tief; 0,74kkm)



zu jedem der 16 Bundesländer gibt es 9 auslegbare DinA4 Folien

9 



Bundesland

Niedersachsen

9 

NI



9 

Hannover



9 

Braunschweig
Oldenburg
Göttingen



9 

Elbe
Weser
Ems



9 

Steinhuder Meer



9 

Wurmberg, 971m



9 

Nordsee



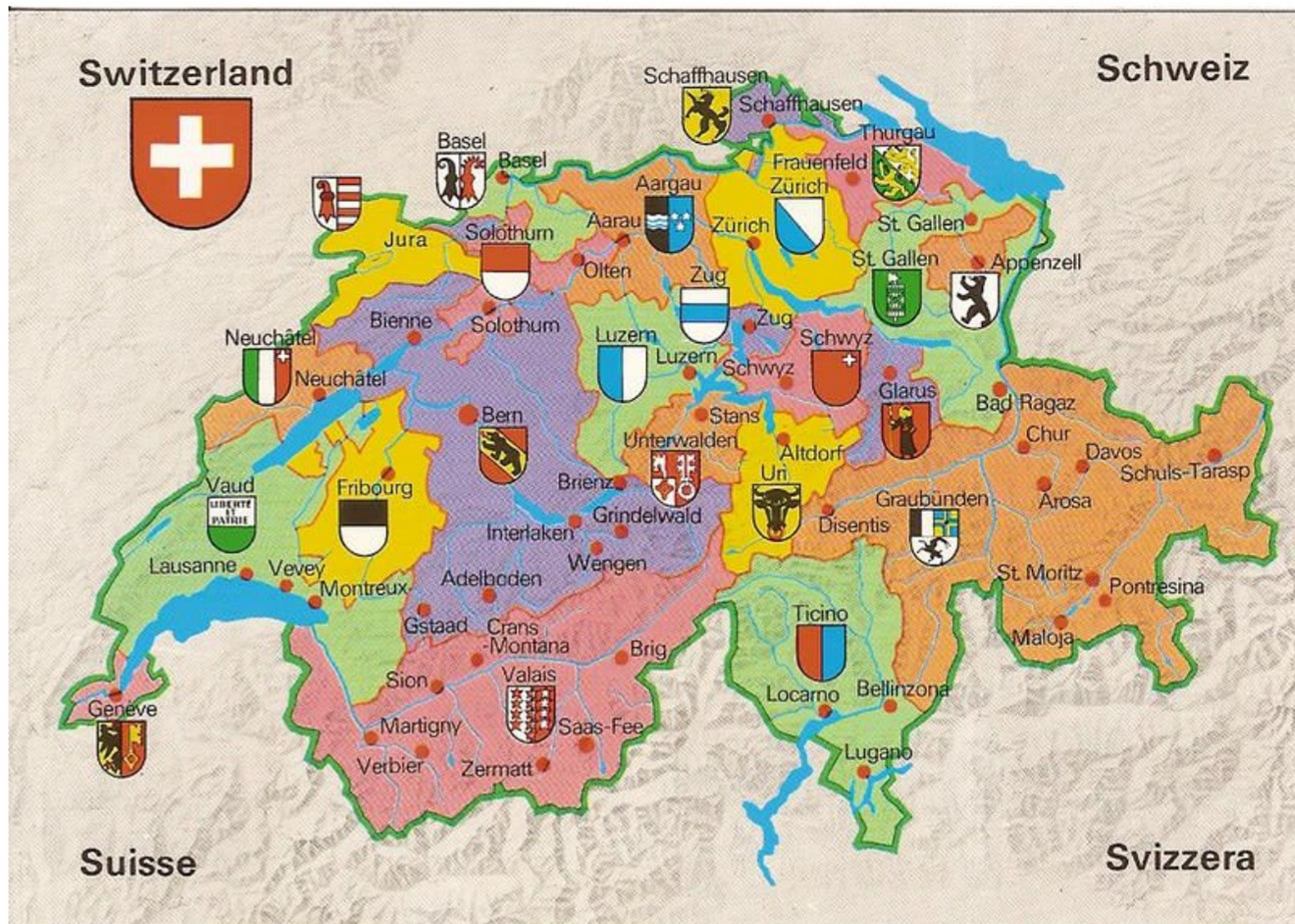
9 



Switzerland



Schweiz



Suisse

Svizzera

Geographie Schweiz: Aufgaben 1

Nr.	Wappen	Kanton	Kürzel	Hauptort	Fluss	See	Berg
1							
2							
3							
4							
5							
6							
7							
8							
9							
10							
11							
12							
13							

grüne Namen und Zahlen müssen nicht gelernt werden

Geographie Schweiz: Lösungen 2

Nr.	Wappen	Kanton	Kürzel	Hauptort	Fluss	See	Berg
14		Nidwalden	NW	Stans	Engelberger Aa	Vierwaldstättersee	Pilatus 2120m Rotstöckli 2900m
15		Zug	ZG	Zug	Reuss	Zuger See	Wildspitz 1580m
16		Uri	UR	Altdorf	Reuss	Vierwaldstättersee	Damma-stock 3630m
17		Schwyz	SZ	Schwyz	Linth	Vierwaldstättersee	Rigi 1798m
18		Zürich	ZH	Zürich	Limmat	Zürichsee	Schnebelhorn 1292m
19		Schaffhausen	SH	Schaffhausen	Rhein	Untersee (Bodensee)	Hagen 912m
20		Thurgau	TG	Frauenfeld	Thur	Bodensee	Hohgrat 991m
21		Sankt Gallen	SG	Sankt Gallen	Rhein Linth	Bodensee	Säntis 2502m Ringelspitz 3248m
22		Appenzell Auser Rhoden	AR	Herisau	Urnäsch	Gäbrissee	Säntis 2502m
23		Appenzell Innerrhoden	AI	Appenzell	Fallbach	Seealpsee	Säntis 2502m
24		Glarus	GL	Glarus	Linth	Walensee	Glärnisch 2914m Tödi 3614m
25		Graubünden	GR	Chur	Vorderrhein Hinterrhein Inn	Silsener See Silvaplanner See	Piz Bernina 4049m Tödi 3614m
26		Tessin Ticino	TI	Bellinzona	Ticino Maggia	Lago Maggiore Lago di Lugano	Monte Generoso 1702m

grüne Namen und Zahlen müssen nicht gelernt werden

3 


FREIBURG/ FRIBOURG



zu jedem der 26 Kantone gibt es 7 auslegbare DinA4-Folien

7 

Bieler See
Thuner See
Brienzer See



4 

NE




12 

Rigi, 1798m
Pilatus, 2120m



5 

Sitten/Sion



19 

Rhein



16 



Österreich



Österreich Geographievokabeln Aufgaben

Nr.	Wappen	Bundesland	Kürzel	Hauptstadt	Städte	längster Fluss	größter See	höchster Berg
1								
2								
3								
4								
5								
6								
7								
8								
9								

grüne Namen und Zahlen müssen nicht gelernt werden

1 

Bundesland

BURGENLAND



1 




1 

Eisenstadt

1 

Bgld



zu jedem der 9 Bundesländer gibt es 8 auslegbare DinA4-Folien

1 

Neusiedl am See
Rust
Güssing

1 

1 

Raab

Neusiedlersee

1 

Geschriebenstein, 884m



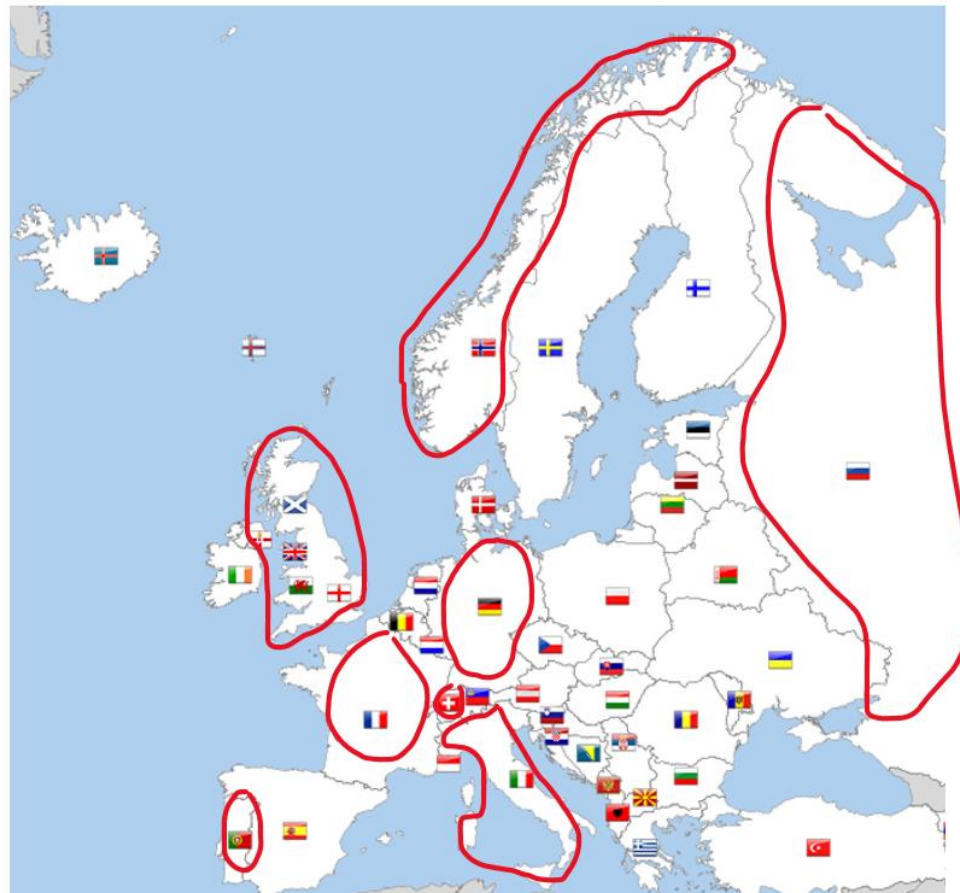
Europa

Portugal

Frankreich

Italien

Großbritannien











Deutschland

Schweiz

Norwegen

Russland

Geographie Europa Lösungen

Land	1 Deutschland	2 Schweiz	3 Frankreich	4 Großbritannien	5 Italien	6 Norwegen	7 Russland	8 Portugal
Flagge								
Hauptstadt	Berlin	Bern	Paris	London	Rom	Oslo	Moskau	Lissabon
Stadt 1	Hamburg	Zürich	Lyon	Manchester	Mailand	Bergen	Sankt Petersburg	Porto
Stadt 2	München	Basel	Toulouse	Liverpool	Turin	Trondheim	Irkutsk	Braga
Stadt 3	Frankfurt	Genf	Marseille	Birmingham	Palermo	Stavanger	Wolgograd	Faro
Meer	Ostsee	-	Atlantik	Irische See	Mittelmeer	Nordsee	Kaspisches Meer	Atlantik
See	Bodensee	Vierwaldstätter See	Lac Lemman	Loch Ness	Lago Maggiore	Mjosasee	Baikalsee	Alqueva-Stausee
Fluss 1	Elbe	Rhein	Seine	Themse	Po	Glomma	Wolga	Tejo
Fluss 2	Donau	Rhone	Loire	Avon	Tiber	Lagen	Don	Douro
Gebirge	Sieben-gebirge	Alpen	Massif Central	Scottish Highlands	Dolomiten	Jotunheimen	Ural	Serra da Estrela
höchster Berg	Zugspitze	Dufourspitze	Mont Blanc	Ben Nevis	Monte Bianco	Galdhoppigen	Elbrus	Ponta do Pico

2 

Bern



3 

Lyon



4 

Liverpool



5 

Palermo



6 

Nordpolarmeer



1 

DEUTSCHLAND



zu jedem der 8 europäischen Länder gibt es 11 auslegbare DinA4-Folien

7 

Baikalsee



8 

Serra da Estrela



3 

Mont Blanc
4807m



2 

Rhone



4 

Avon







Kontinente







pro Kontinent jeweils 3-6 ausgewählte Länder

Geographie Kontinente Suchspiel Aufgaben 1

Nr.	Umriss	Kontinent	Länder	Hauptstädte der Länder	längster Fluss (km) große Flüsse	größter See	Gebirge	höchster Berg	Meere
1									
2									
3									
4									

grüne Namen und Zahlen müssen nicht gelernt werden

Geographie Kontinente Suchspiel Lösungen 2

Nr.	Umriss	Kontinent	Länder	Hauptstädte der Länder	längster Fluss (km) große Flüsse	größter See	Gebirge	höchster Berg	Meere
5		Mittel-amerika	Kuba Haiti Nicaragua Costa Rica	Havanna Port-au-Prince Managua San José	Rio Coco, 750km Rio Usumacinta	Nicaraguasee 8.000 km ²	Sierra Madre	Tajumulco, 4220m	Atlantik Pazifik Golf von Mexico Karibik
6		Süd-amerika	Brasilien Argentinien Peru Bolivien Kolumbien Chile	Brasilia Buenos Aires Lima La Paz Bogota Santiago de Chile	Amazonas, 6437km Parana Orinoco Rio Negro	Titicacasee 8.500 km ²	Anden Brasilianisches Bergland	Aconcagua, 6961m	Pazifik Atlantik
7		Australien/ Ozeanien	Australien Neuseeland Papua-Neuguinea	Canberra Wellington Port Moresby	Darling, 2740km Murray Fly River	Lake Eyre 9.500 km ²	Great Dividing Range (Australien) Southern Alps (Neuseeland)	Mount Kosciuszko, 2228 m (Australien) Aoraki/Mount Cook, 3724m (Neuseeland)	Pazifik Indischer Ozean
8		Antarktis	staatsfreies Gebiet	es gibt keine Städte, nur Forschungsstationen	Onyx River (nur im Sommer als Schmelzwasser), 30km	Wostoksee (liegt unter ca. 3700m dickem Eis)	Trans-antarktisches Gebirge	Mount Kirkpatrick, 4528m	Pazifik Atlantik Indischer Ozean

grüne Namen und Zahlen müssen nicht gelernt werden



AFRIKA



1 



ÄGYPTEN



Kairo



1 



Nil, 6671km
längster Fluss Afrikas
(und der Erde)



1 

KENIA



Nairobi



1 



Kongo
Niger
Sambesi
Oranje



1 

SÜDAFRIKA Pretoria



1 



Victoriasee,
68.800km²



1 

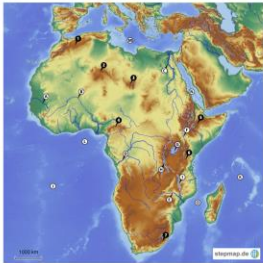


Atlantik
Indischer Ozean
Mittelmeer
Rotes Meer



zu jedem Kontinent mindestens 9 auslegbare DinA4-Folien

1 



Atlasgebirge (1)
Äthiopisches Hochland (5)
Drakensberge (7)

1 

ANGOLA



Luanda



1 

Kilimandscharo, 5895m



1 

ÄTHIOPIEN



Addis Ababa

